

COMUNE DI RAVENNA

CAVA STANDIANA  
Fosso Ghaia (RA)

Procedura di verifica di assoggettabilità a VIA (Screening)

Richiesta di autorizzazione all'attività estrattiva secondo le  
N.T.A. del P.I.A.E. 2021-2031 con valore di P.A.E. Comunale

ELABORATO:

DATA:  
25/11/2025

SCALA:

1:2.000

PLOTTAGGIO:

1:1

TAVOLA N:

G.2

ALLEGATO G

PROGETTO DI SISTEMAZIONE FINALE  
II° QUINQUENNIO (6°-10° ANNO)

PROFESSIONISTA INCARICATO

ECOPROGET S.r.l.s.  
P.I. e C.F. 01994480380  
via Tito Strozzi, 18 Ferrara (Fe)  
ecoprogetsrfs@gmail.com  
eco.proget@pec.it

COMMITTENTE:

Cava Cavallina S.r.l.  
Pi e C.F. 02274040399  
Via Braille, 4 Fornace Zarattini (Ra)  
**CAVA CAVALLINA SRL**  
Via Braille n.4  
48124 FORNACE ZARATTINI (RA)  
C.F. e P.IVA: 02274040399

REV

DATA

DESCRIZIONE

0

01/09/2025

EP25C69ALL.G2


1

25/11/2025

EP25C69ALL.G2.REV1

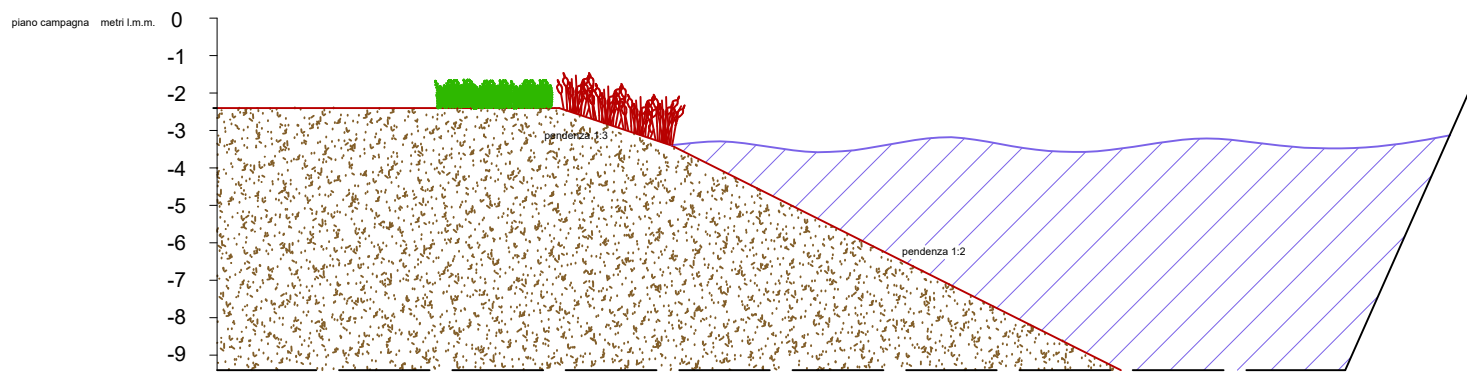
LEGENDA

- Lago
- Bassofondo
- isolotto
- Prato spontaneo
- Nuclei Boscati
- Nuclei Vegetali
- Viabilità interna asfaltata
- Carraie
- Sentieri
- Tifa e canna a bordo sponda
- Piezometri
- Limite PIAE-PAE 21-31 (area in escavazione)
- Limite PIAE-PAE 21-31 (area non escavabile)

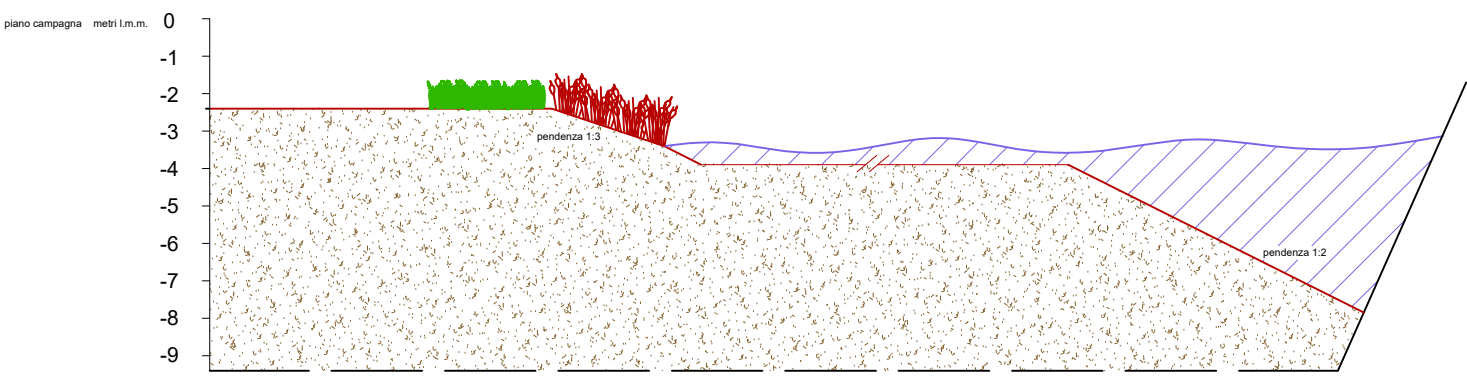


profilo tipo del sentiero in terra battuta

scala 1: 100



Scarpata "tipo" delle sponde del Polo



Scarpata "tipo" della penisola semi-sommersa